





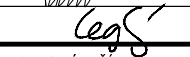

## ZMĚNA VÝKRESU:

| Č. ZMĚNY | PŘEDMĚT ZMĚNY | ZMĚNU PROVEDL | PODPIS | DATUM ZMĚNY |
|----------|---------------|---------------|--------|-------------|
| 1        |               |               |        |             |
| 2        |               |               |        |             |
| 3        |               |               |        |             |

# G1

SOUŘADNICOVÝ SYSTÉM : JTSK

VÝŠKOVÝ SYSTÉM : B.p.v.

|                          |  |   |  |                  |
|--------------------------|--|---|--|------------------|
| VEDOUĆÍ PROJEKTANT - HIP | ING. MARTIN STANĚK                             |  | <br> |                  |
| ZODPOVĚDNÝ PROJEKTANT    | ING. MARTIN STANĚK                             |  |  |                  |
| VYPRACOVAL               | ING. PAVEL VAVREČKA                            |  |  |                  |
| KONTROLOVAL              | ING. ZDENĚK LEGERSKÝ                           |  |  |                  |
| Kraj, MěÚ, ObÚ           | KRAJ MORAVSKOSLEZSKÝ, FULNEK, OKRES NOVÝ JIČÍN |   |  |                  |
| OBJEDNATEL, INVESTOR     | STÁTNÍ POZEMKOVÝ ÚŘAD, NOVÝ JIČÍN              |   |  |                  |
| NÁZEV AKCE:              | REALIZACE SZ KOPÚ V KÚ FULNEK I.ETAPA          |   | DATUM  | 04/2018          |
| NÁZEV OBJEKTU:           | ZÁBOROVÝ ELABORÁT                              |   | FORMÁT   | A4               |
|                          |  |   | MĚŘÍTKO  |                  |
|                          |  |   | STUPEŇ   | DSP+PDPS         |
| NÁZEV VÝKRESU:           | SEZNAM DOTČENÝCH POZEMKŮ                       |   | ZAK. ČÍSLO   | 180028           |
|                          |  |   | Č. SOUPRAVY  | Č. VÝKRESU<br>02 |
|                          |  |   |  |                  |